



Oggetto:

LAVORI DI MANUTENZIONE ORDINARIA E PRONTO INTERVENTO DELLE RETI IDRICHE INTERNE GESTITE DALLA SOCIETA'

AREA BENEVENTO 1

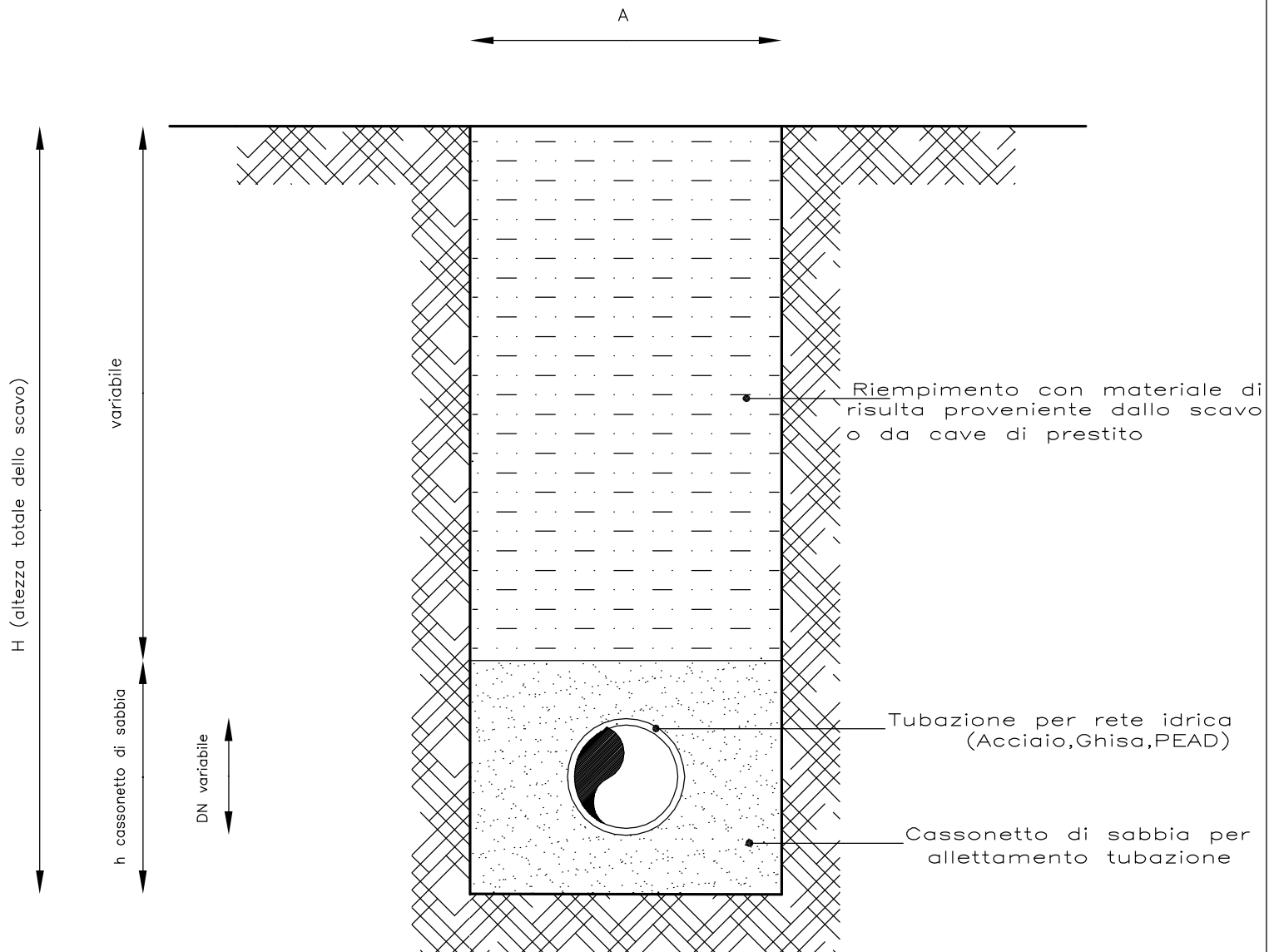
Titolo dell'elaborato:

SEZIONI DI SCAVO TIPO

Allegato n°: 8	Scala:	Data: 25.09.2013	Codice finanziamento:
REVISIONI			GRUPPO DI LAVORO
<i>Versione</i>	<i>Data</i>	<i>Descrizione sintetica delle modifiche</i>	Dott. ing. Alessandro Petrozziello Geom. Saverio Minicozzi

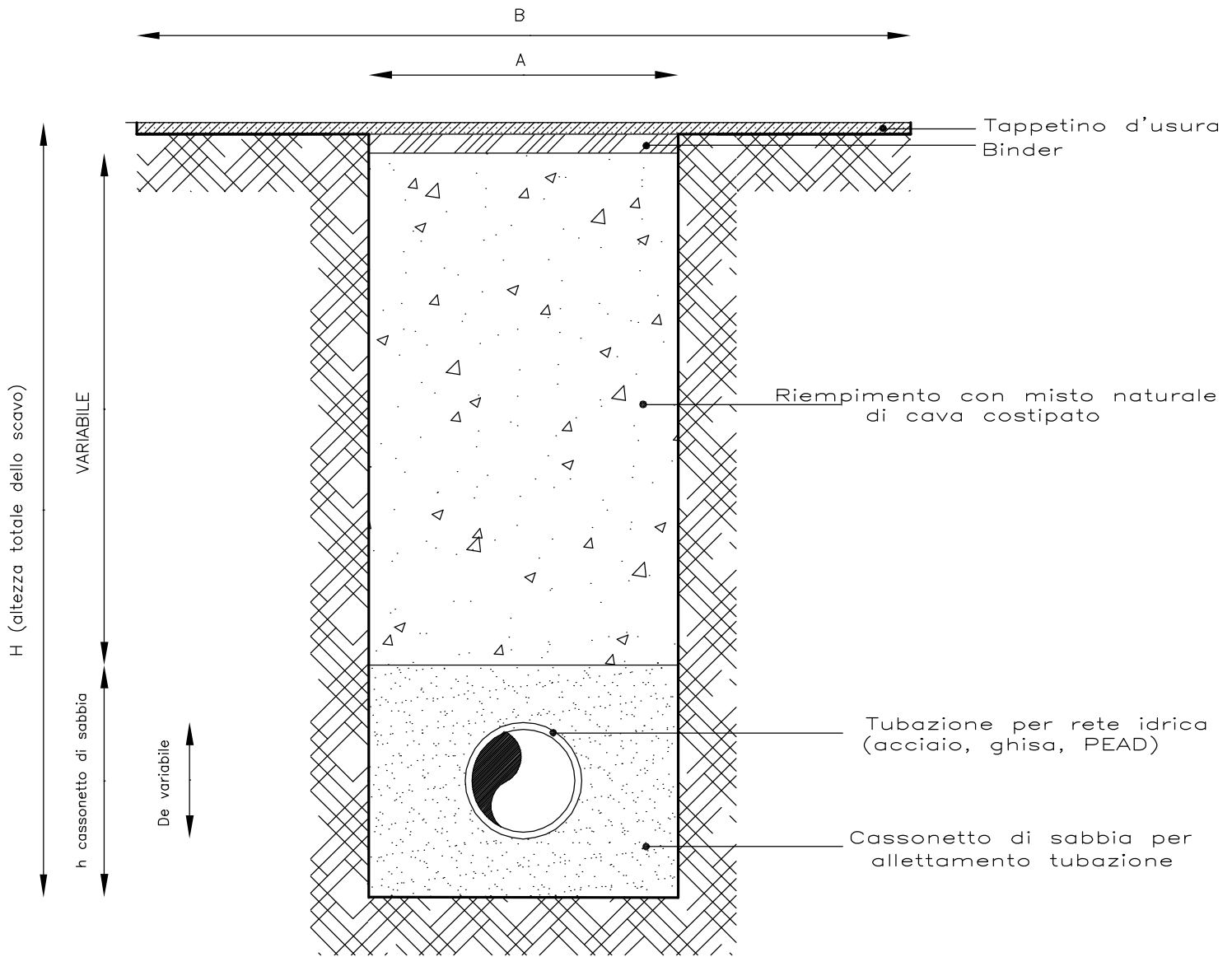
PROGETTISTI		VISTO
<i>I progettisti architettonici</i> Geom. Igino Ferraro Geom. Generoso Damato	<i>Il coordinatore per la sicurezza</i> Dott. arch. Anna Pascale	<i>Responsabile del Procedimento</i> Dott. ing. Francesco Monaco
Geom. Aldo Di Furia Geom. Luigi Iandolo	<i>Il Dirigente Coordinatore</i> Geom. Antonio Spiniello	<i>Il Direttore Generale</i> Dott. ing. Eduardo Di Gennaro

SEZIONE DI SCAVO DI UNA CONDOTTA IN TERRENO



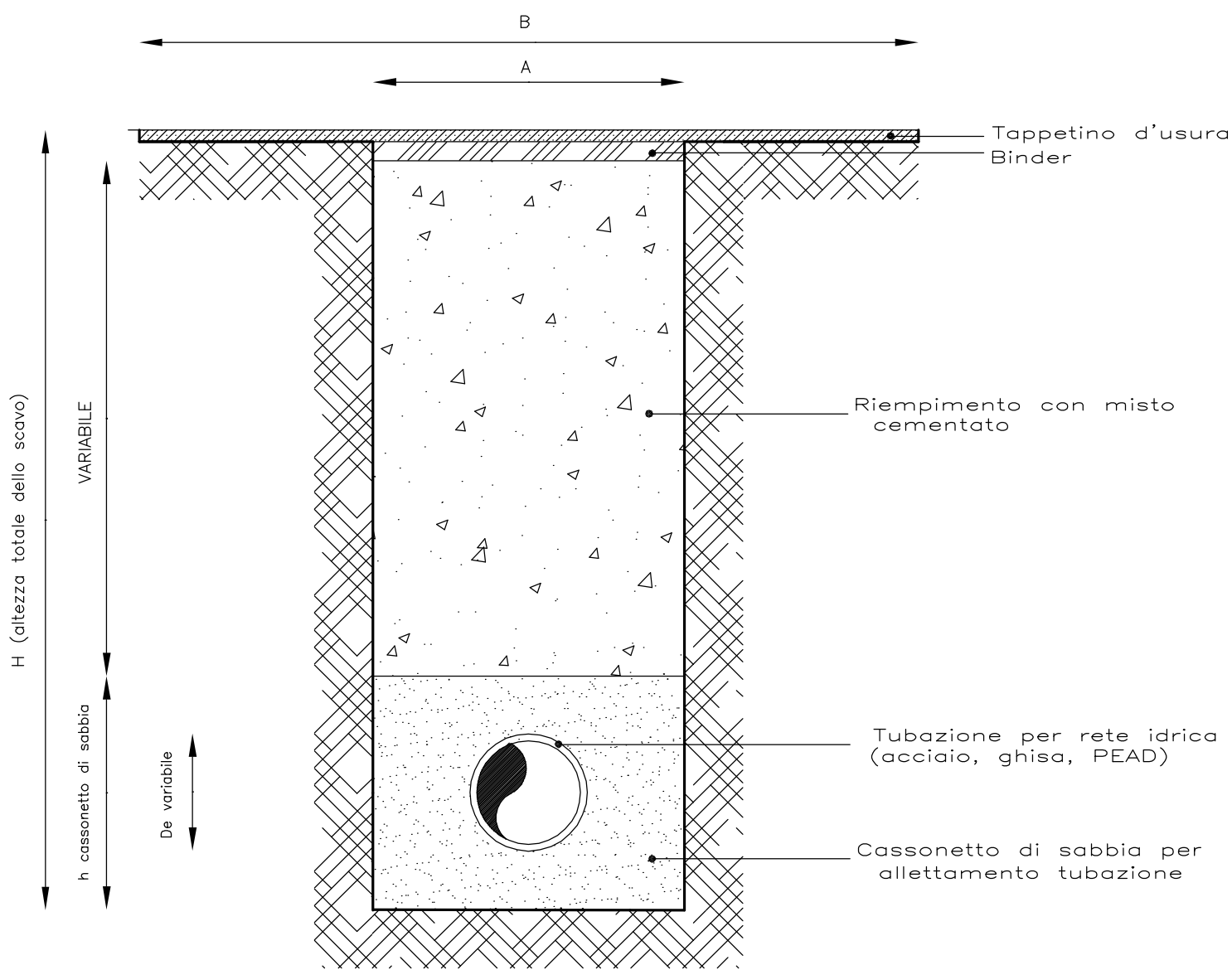
Diametro della tubazione	Larghezza dello Scavo	Altezza della sabbia	Altezza Totale dello Scavo
DN (mm)	A (cm)	h (cm)	H (cm)
variabile	80	30	variabile

SEZIONE DI SCAVO DI UNA CONDOTTA SU STRADA COMUNALE



Diametro della tubazione	Larghezza dello Scavo	Larghezza del Tappetino	Altezza della sabbia	Altezza Totale dello Scavo
DN (mm)	A (cm)	B (cm)	h (cm)	H (cm)
variabile	80	250	30	variabile

SEZIONE DI SCAVO DI UNA CONDOTTA SU STRADA PROVINCIALE/STATALE



Diametro della tubazione di acciaio	Larghezza dello Scavo	Larghezza del Tappetino	Altezza della sabbia	Altezza Totale dello Scavo
DN (mm)	A (cm)	B (cm)	h (cm)	H (cm)
variabile	80	intera corsia	30	variabile